
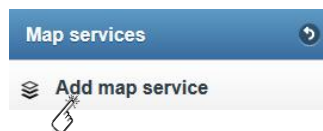




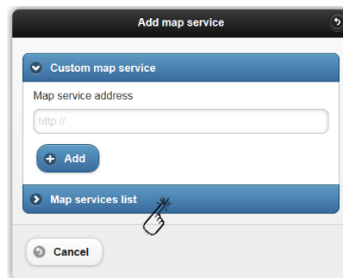
## Guida all'utilizzo del visualizzatore WMS

Per poter visualizzare i layer presenti nei servizi WMS resi disponibili dalle Regioni seguire i seguenti passi:

1. cliccare sull'icona "Web services" 
2. cliccare sulla voce "Add map service" dal menu



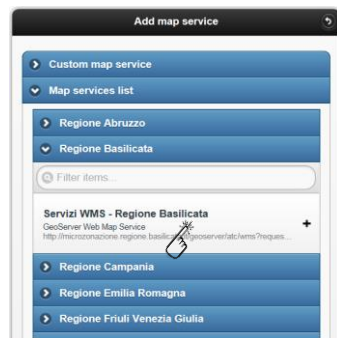
3. nella maschera che appare cliccare sulla voce "Map services list"



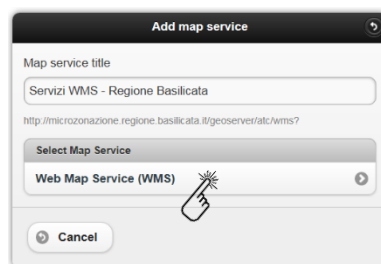
4. selezionare la Regione di interesse dalla lista



5. nel sottomenu selezionare il servizio di interesse



6. nella maschera che appare cliccare "Web Map Service (WMS)"



7. verranno visualizzati sulla mappa i layer del servizio scelto

