


DBTG5/1 **TO** DBTG25/5
0 0




La nuova specifica sui DBGT 25/50k per derivazione dei DBGT alle scale maggiori: fasi di studio e stato di avanzamento lavori

*struttura tecnica di supporto del CISIS - CPSG
Leonardo Donnaloia – l.donnaloia@cisis.it*

ragioni normative

DM 10 novembre 2011 – regole tecniche per la definizione delle specifiche di contenuto dei database geotopografici



i dati spaziali devono essere raccolti una sola volta e condivisi tra i diversi livelli di governo del territorio



ragioni economiche progettuali

i tagli economici a cui è sottoposta la PA, a seguito della grave crisi economica in atto, impongono interventi funzionali al risparmio delle risorse economiche disponibili

in questo contesto, la definizione di una nuova specifica di contenuto dei DBGT25/50k, ottenuta per derivazione dei DBGT alle scale maggiori, rappresenta un punto di partenza centrale per chi produce, a diverse scale di riferimento, dati spaziali nell'ambito della propria attività istituzionale

variate necessità della PA in materia di gestione del territorio; esempio, il Decreto semplificazioni (il web taglierà code, ritardi e burocrazia es. autorizzazione unica in materia ambientale)

finalità della derivazione

lo scopo di questa prima fase di lavoro (volutamente) è stato quello di definire una specifica di contenuto. Saranno oggetto di approfondimenti successivi le tematiche relative alla rappresentazione grafica degli oggetti (criteri e metodologie di generalizzazione geometrica, ecc..)

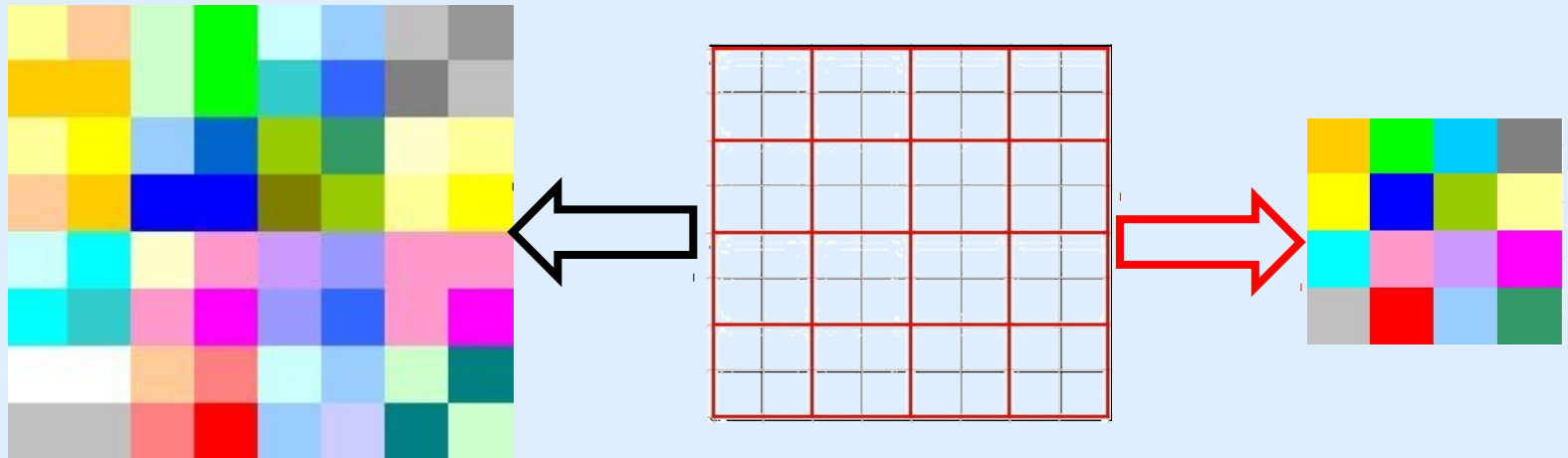


**N
O**

finalità della derivazione

produrre una specifica di contenuto definendo un ulteriore livello di NC alle regole tecniche sui database geotopografici del DM 10 novembre 2011. generalizzazione di contenuto

SI




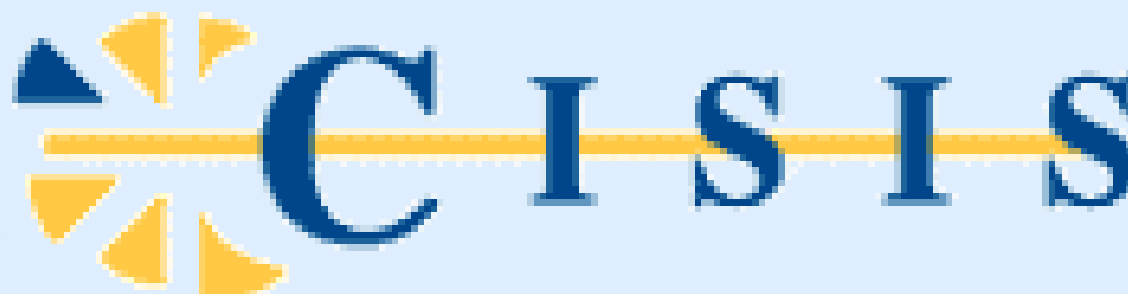
la specifica sui DBGT 25/50k diventa un sottoinsieme della specifica sui DBGT alle scale maggiori

approcciometodologico



Firenze 18 - 19 marzo 2014

sogetti coinvolti



ISTITUTO
GEOGRAFICO
MILITARE

metodologia esempio

Firenze 18 - 19 marzo 2014

STRATO 01 - VIABILITÀ, MOBILITÀ E TRASPORTI							
	National Core DM 10 novembre 2011		PRIMA FASE		SECONDA FASE		ULTIMO CONFRONTO
	NC1	NC5	NC25 - IGM	NOTE CISIS	NC25 CISIS	NOTE IGM	
CLASSE 010104 -[AR_STR] AREA STRADALE	o	o	@		@		
ATTR 02 -[AR_STR_CF][enum] classifica tecnico-funzionale			@	opzionale	-	Può essere res	Accettato come
01 - autostrada			@	opzionale	-	Può essere res	Accettato come
02 - extraurbana principale			@	opzionale	-	Può essere res	Accettato come
03 - extraurbana secondaria			@	opzionale	-	Può essere res	Accettato come
04 - urbana di scorrimento			@	opzionale	-	Può essere res	Accettato come
05 - urbana di quartiere			@	opzionale	-	Può essere res	Accettato come
06 - strada locale			@	opzionale	-	Può essere res	Accettato come
ATTR 03 -[AR_STR_STA][enum] stato	o	o	@		@		
01 - in esercizio	o	o	@		@		
02 - in costruzione	o	o	@		@		
03 - in disuso	o	o	@		@		
ATTR 06 -[AR_STR_SED][enum] sede	o	o	@		@		
01 - a raso	o	o	@		@		
02 - su ponte/viadotto/cavalcavia	o	o	@		@		
03 - in galleria/sotterranea	o	o	@		@		
95 - altro	o	o	-		-	Da decidere in	Accettato come
ATTR 07 -[AR_STR_LIV][enum] livello	o	o	@		@		
01 - in sottopasso	o	o	@		@		
02 - non in sottopasso	o	o	@		@		
ATTR 20 -[AR_STR_CONT][enum] tipo contorno							
01 - contorno fisico							
02 - contorno fittizio							

stato avanzamento

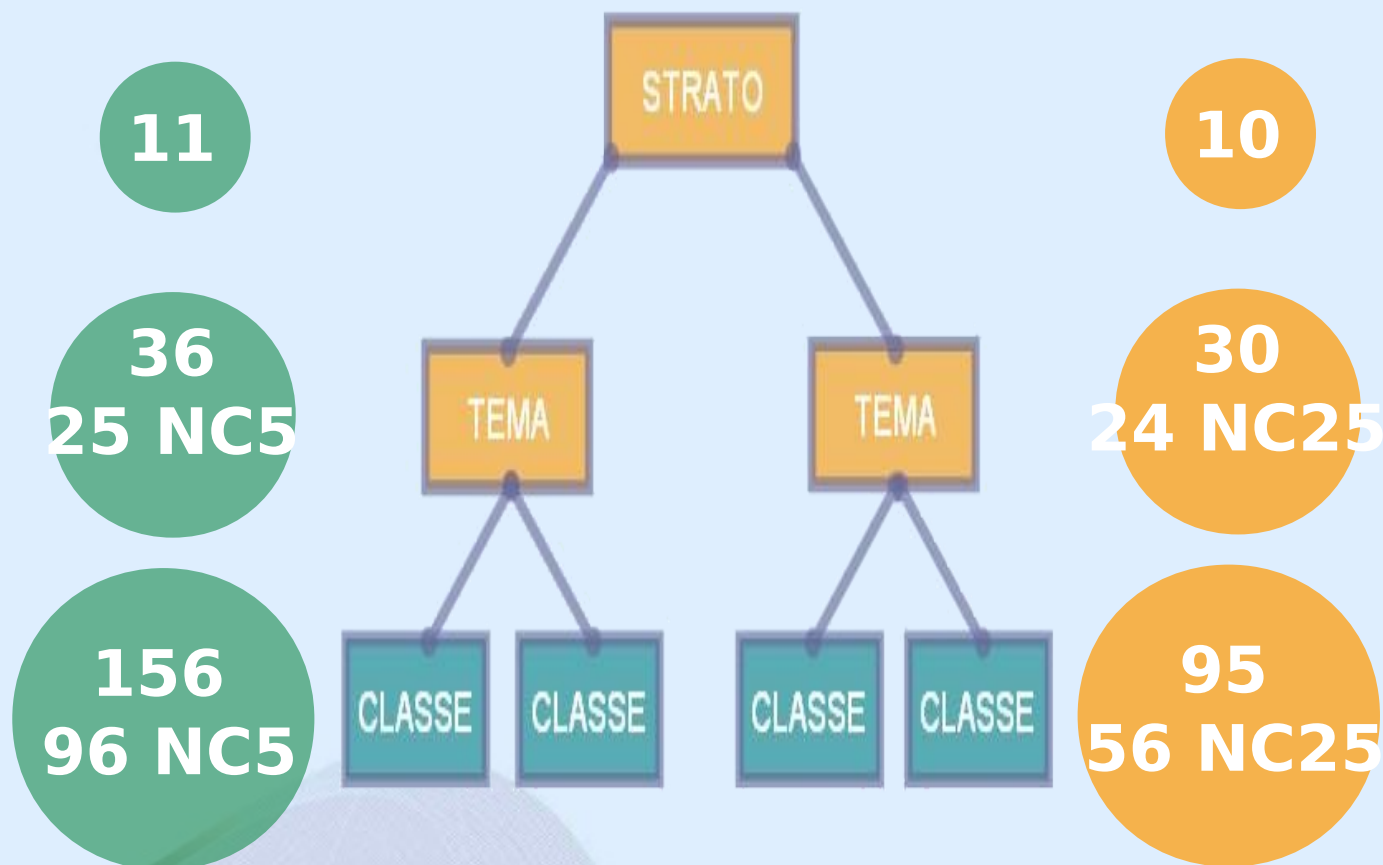
STRATO 06 - VEGETAZIONE				
		National Core DM 10 novembre 2011		NATIONAL CORE 25K CONDIVISO
		NC1	NC5	
CLASSE 060401 -[AR_VRD] AREA VERDE		o	o	
ATTR 01 -[AR_VRD_TY][enum] tipo		o	o	
	01 - giardino non qualificato	o	o	
	02 - prato	o	o	
	03 - alberi	o	o	
	04 - aiuola	o		
	07 - siepe	o		
	95 - altro	o	o	
ATTR 02 -[AR_VRD_CON][enum] tipo_contorno				
	01 - contorno fisico			
	02 - contorno fittizio			

FATTO

riepilogo quantitativo

SPECIFICA NAZIONALE DB 5/10k

PROPOSTA SPECIFICA DB 25/50k



Firenze 18 - 19 marzo 2014

manutenzione specifica nazionale

Tipologie di correzioni-aggiornamento:

- errori di codifica – esempio, codice valore antichità “0301” dell’attributo enumerato “LOC_SG_TY” della Classe Località Significative, deve essere cambiato in “03”.
- revisione NC5 – esempio, andrebbe considerato NC5 il valore “01 - generica” dell’attributo enumerato “EDIFC_TY” della Classe Edificio.
- vincoli topologici – esempio, non devono partecipare alla copertura del suolo alcune tipologie di manufatti (es. MAN_TR) quando non sono su sede propria.
- altro ...