



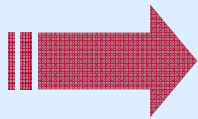
LA NUOVA SPECIFICA DI CONTENUTO SUI DATABASE GEOTOPOGRAFICI

da IntesaGIS al Comitato per le
regole tecniche sui dati territoriali
delle pubbliche amministrazioni


Modalità e criteri per l'adeguamento delle specifiche tecniche dei Database geotopografici alla nuova
specifica emanata nell'aprile del 2010 dal Comitato per le regole tecniche sui dati territoriali della P.A.

Roma, 26 ottobre 2011 – CISIS, Roma Via Piemonte n. 39


argomenti



art 59 CAD – Comitato per le regole tecniche sui dati territoriali nella PA



GdL2 dati Geotopografici



report modifiche/aggiornamenti il documento **revisione_SC**

art. 59 CAD



L'informazione geografica è trattata nel Codice (CAD): all'art. "59 – Dati territoriali", nella "Sezione II - Fruibilità dei dati" all'interno del "CAPO V - Dati delle pubbliche amministrazioni e servizi in rete"

art. 59 CAD - dati Territoriali

- Istituisce il Comitato per le regole tecniche sui dati territoriali delle pubbliche amministrazioni (comma 2)
- Istituisce il Repertorio nazionale dei dati territoriali presso il DigitPA (comma 3)
- Prevede l'emanazione di regole tecniche per il funzionamento del repertorio e per i dati territoriali (comma 5)
- Stabilisce che la base dei dati catastali, gestita dall'Agenzia del territorio rientra nell'ambito dei dati territoriali di interesse nazionale (comma 7 bis)

“Per dato territoriale si intende qualunque informazione geograficamente localizzata”

il Comitato - finalità

Comitato paritetico con rappresentanti delle Regioni, delle Autonomie Locali e delle Amministrazioni Centrali. Costituito ed operativo dal 30 agosto 2007

Predisporre Regole tecnico-economiche finalizzate ad assicurare la disponibilità dei dati geografici di qualità per lo sviluppo dei sistemi informativi delle amministrazioni e dei servizi verso cittadini, professionisti ed imprese.

Le regole sono emanate con DPCM, sentita la conferenza unificata.

il Comitato - i GdL

Dal 2007 sono stati condivisi gli obiettivi con tutte le componenti del Comitato e sono stati costituiti 8 gruppi di lavoro

GdL 1 – Repertorio e regole tecniche

GdL 2 – Dati geotopografici

GdL 3 – Reti e stazioni GPS

GdL 4 – Telerilevamento avanzato

GdL 5 – Infrastruttura nazionale dei dati territoriali

GdL 6 – Accordi di servizio

GdL 7 – Dati ambientali

GdL 8 – Reti di sottoservizi

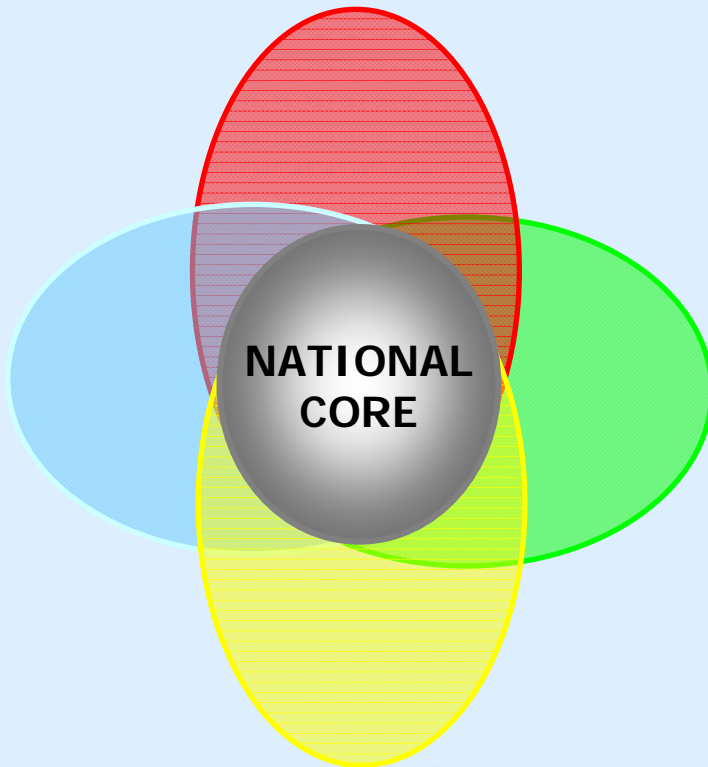
GdL2 - dati geotopografici

“manutenzione” Specifiche per la realizzazione dei Data Base Topografici di Interesse Generale

revisione della struttura e del contenuto delle Specifiche IntesaGIS (Regioni, IGM, IIM, ecc.)

Definizione National Core (NC) – individuazione sottoinsieme di contenuti “obbligatorî” del Catalogo degli oggetti.

national core

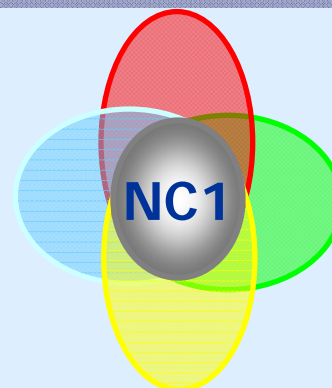


Per National Core (NC) si intende il contenuto informativo minimo che le Amministrazioni che producono dati territoriali nell'ambito della propria attività istituzionale devono garantire per i DB Geotopografici, consentendo la realizzazione di un DB omogeneo e a copertura nazionale

national core (NC1-NC5)

la definizione di NC è legata alla scala di riferimento;
in particolare, sono stati individuati due livelli di
scala

NC1 – scala 1:1000/2000



NC5 – scala 1:5000/10000



revisione del Catalogo

tale attività ha prodotto una serie di modifiche, sia con riferimento alla struttura, sia con riferimento ai contenuti del Catalogo degli oggetti

al fine di supportare le Regioni già dotate di un DBT conforme alle specifiche IntesaGIS, nella fase di adeguamento alle nuove specifiche, ogni revisione è stata evidenziata puntualmente in un documento di report (**revisione_SC**) .